

La cascada insuperable paisaje valioso.

- LA FALDA (B3)

81 km. de la ciudad de Córdoba, ofrece sin duda la mejor alternativa para su veraneo o descanso. El desarrollo turístico y hotelero le ofrece un amplio mosaico de posibilidades. Tranquilidad y sosiego, esparcimiento, diurno o nocturno; hoteles con nivel, cocina internacional o hermosísimas hosterías con todo el sabor en la cocina tradicional y repostería caseras. Lugares históricos y paseos de increíble belleza. Piletas y balnearios naturales, pesca, caza y otros deportes acuáticos o Salones de Té, Confeiterías Bailables y lugares de esparcimiento. En fin, todas las alternativas.

HOTEL EDEN: (B3)

A varias cuadras sobre la Av. Eden esta la imponente construcción que fue finalizada en 1895, sobre la estancia del mismo nombre, sus propietarios lo promocionaron en Europa. Tuvo así una afluencia particular y muy calificada por sus estancias como Einstein, Arturo Toscanini, Sara Bernhardt entre otros, durante varias décadas. Actualmente esta en restauración y puede ser visitado por el público.

DIQUE LA FALDA: (B3)

Espejo de agua ubicado al oeste de la ciudad de La Falda, constituye un atractivo centro de recreación y deportes acuáticos. Superficie 15 hectáreas de fuente de vida.

- LA CUMBRE (B3)

Esta a 96 Km. de la Capital, es una de las localidades más antiguas e importantes del Valle de Punilla, posee atractivas mansiones y excelente hotelería. Desde la falda de los cerros, se puede apreciar la ciudad y las inmediaciones, donde aparece imponente el Cristo Redentor y la arquitectura del Hotel Casino. También atraen al turista la cancha de golf, donde se llevan a cabo importantes torneos, los bellos balnearios sobre el río San Jerónimo, la antigua Capilla San Roque del siglo XVII. En las cercanías es digna de visitar la Estancia El Rosario y el Dique San Jerónimo.

CUCHI CORRAL: (B3)

A 105 km. de la Ciudad de Córdoba, está el emplazamiento de la antigua capilla del mismo nombre y al oeste está El Mirador con su plataforma de aladeltismo hacia el gran y panorámico valle del río Pintos.

DIQUE SAN JERONIMO: (B3)

Pequeño y pintoresco embalse, construido al este de la localidad para proveer de agua potable a La Cumbre.

CRISTO REDENTOR: (B2)

Imagen de 8 m de altura, ubicada en el cerro más alto de la zona. Para llegar a la misma se recorre el Vía Crucis, en cuyas estaciones se puede observar un amplio panorama de La Cumbre.

Porque el **Mundo** no debe perder la oportunidad de conocer nuestros paisajes www.cordoba-laweb.com/MAPA/mapas.html, *lo invita.*



CAPILLA DE DOLORES: (B2)

A 105 km. de la Ciudad de Córdoba por la R. 38 (al este), se encuentra esta construcción que data entre 1731 y 1785 óptimamente conservada, su púlpito y puerta son de algarrobo tallado. Posee también una talla de la Virgen de los Dolores de la época fundacional.

- CAPILLA DEL MONTE (B2)

Atractiva y cautivante villa serrana que está a 110 km. de la ciudad de Córdoba, hoy es una progresista aunque tranquila ciudad, constituye la entrada norte al corredor turístico del valle de Punilla. Posee un rico historial de anécdotas, leyendas y testimonios. Con servicios hoteleros, gastronómicos y entretenimientos para todos los gustos y posibilidades.

DIQUE EL CAJON: (B2)

A 3,5 km. de Capilla del Monte esta el embalse con un paredón de 42 m. de altura, enclavado en el antiguo paseo "Cajón del Río". Se pueden realizar actividades de náuticas sin motor y prácticas de pesca.

CERRO URITORCO: (B2)

Es el más alto y místico del cordón de las Sierras Chicas, con sus 1950 m.. Llegar a la cumbre es un ejercicio interesante y sin dificultades. Se encuentran especies vegetales típicas de la región: orcoquebracho, molle, orcomolle etc..

LOS TERRONES: (B1)

Conglomerado de rojizas areniscas con formas talladas por los agentes naturales de la erosión; que junto con el río, que aparece por tramos, forman un espectáculo muy curioso e imponente.

- SAN MARCOS SIERRAS (A1)

Está a 153 km. de la Ciudad de Córdoba por R. 38, en una región encerrada entre montañas y surcada por dos ríos. Posee una rica vegetación y es centro de prestigio en producción de miel en la provincia. Esta antigua población fue constituida a partir de la devolución de tierras a una comunidad indígena. Posee una capilla edificada entre 1671 y 1677, ampliada en 1734, con una imagen patrona de gran antigüedad y un molino hidráulico del siglo pasado.

DIQUE CRUZ DEL EJE: (A1)

A 11 km. de San Marcos Sierras se construyó en 1940-1943 este dique cuya longitud de coronamiento es de 3.080 m.. Tiene una altura de

40 metros y la superficie de embalse máximo es de 1.327 hectáreas. Proyecto del ingeniero Benjamín Reolín. Fue remodelado su sistema de descarga entre 1977 y 1980. Excelente para la actividades de náuticas sin motor y prácticas de pesca.




VISTA PANORAMICA DEL RIO SUQUIA Y CAMINO DE CALERA AL DIQUE SAN ROQUE.




VISTA PANORAMICA DE LA IGLESIA CATEDRAL DE LA CIUDAD DE LA FALDA




VISTA AEREA DEL VALLE DEL RIO PINTOS.



AMPLIA PANORAMICA DEL MISTICO CERRO URITORCO



VISTA PANORAMICA, DIQUE EL CAJON



UNA DE LAS TANTAS CURISIDADES DE ESTE VALLE DE LOS TERRONES.

| LOCALIDAD | DIST. DESDE CORDOBA A... | TIEMPO PROM. 50 KM./H. | ALTURA S/MAR |
|--------------------|--------------------------|------------------------|--------------|
| BIALET MASSE | 56 KM. | 1.12 HM. | 653 M. |
| COSQUIN | 62 KM. | 1.24 HM. | 708 M. |
| HUERTA GRANDE | 83 KM. | 2.06 HM. | 971 M. |
| LA CUMBRE | 96 KM. | 2.32 HM. | 1142 M. |
| LA FALDA | 81 KM. | 2.02 HM. | 934 M. |
| LOS COCOS | 104 KM. | 2.08 HM. | 1220 M. |
| SAN ESTEBAN | 103 KM. | 2.06 HM. | 1205 M. |
| SAN MARCOS SIERRAS | 153 KM. | 3.06 HM. | 770 M. |
| SANTA MARIA | 52 KM. | 1.04 HM. | 666 M. |
| VALLE HERMOSO | 77 KM. | 1.54 HM. | 891 M. |
| VILLA CARLOS PAZ | 36 KM. | 1.12 HM. | 642 M. |
| VILLA GIARDINO | 86 KM. | 2.12 HM. | 1032 M. |